

LOTISSEMENT "LES HAUTS DE MESLIER"

COMMUNE DE CANDÉ

Adresse : 11, rue des Pinsons

Réalisé le 07.03.2022

PA 049 054 19 N0001 approuvé par arrêté du 11.09.2019

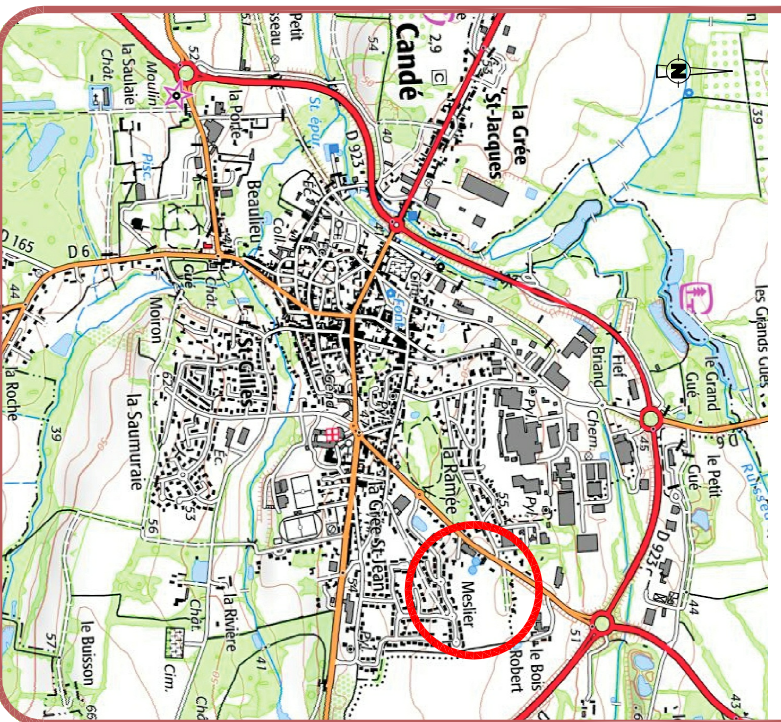
LOT n°6

Cadastre : Section F n°1939

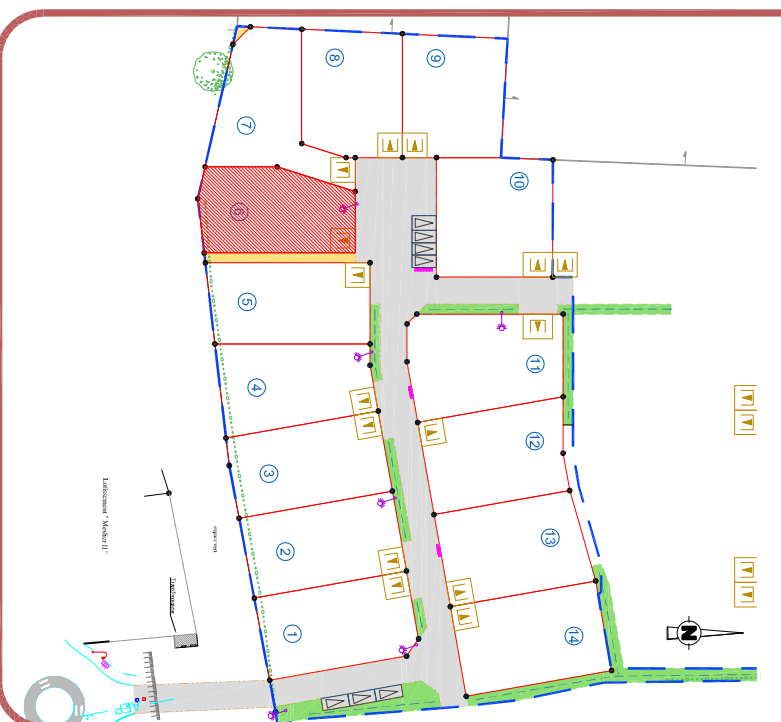
Surface Arpentée : 508m²

Surface de plancher maximale : 250 m²

PLAN DE SITUATION



LOCALISATION DU LOT



PLAN DE VENTE

Géomètre-Expert

Vincent GUIHARE

Géomètre-Expert D.P.L.G.

8, Place de la Loge - Segré

49500 SEGRÉ EN ANJOU BLEU

Tél: 02.41.92.22.22

e-mail : geometre@guihare.fr



GÉOMÈTRE-EXPERT
CONSEILIER VALENTIN GUICHARD

Architecte

RDB

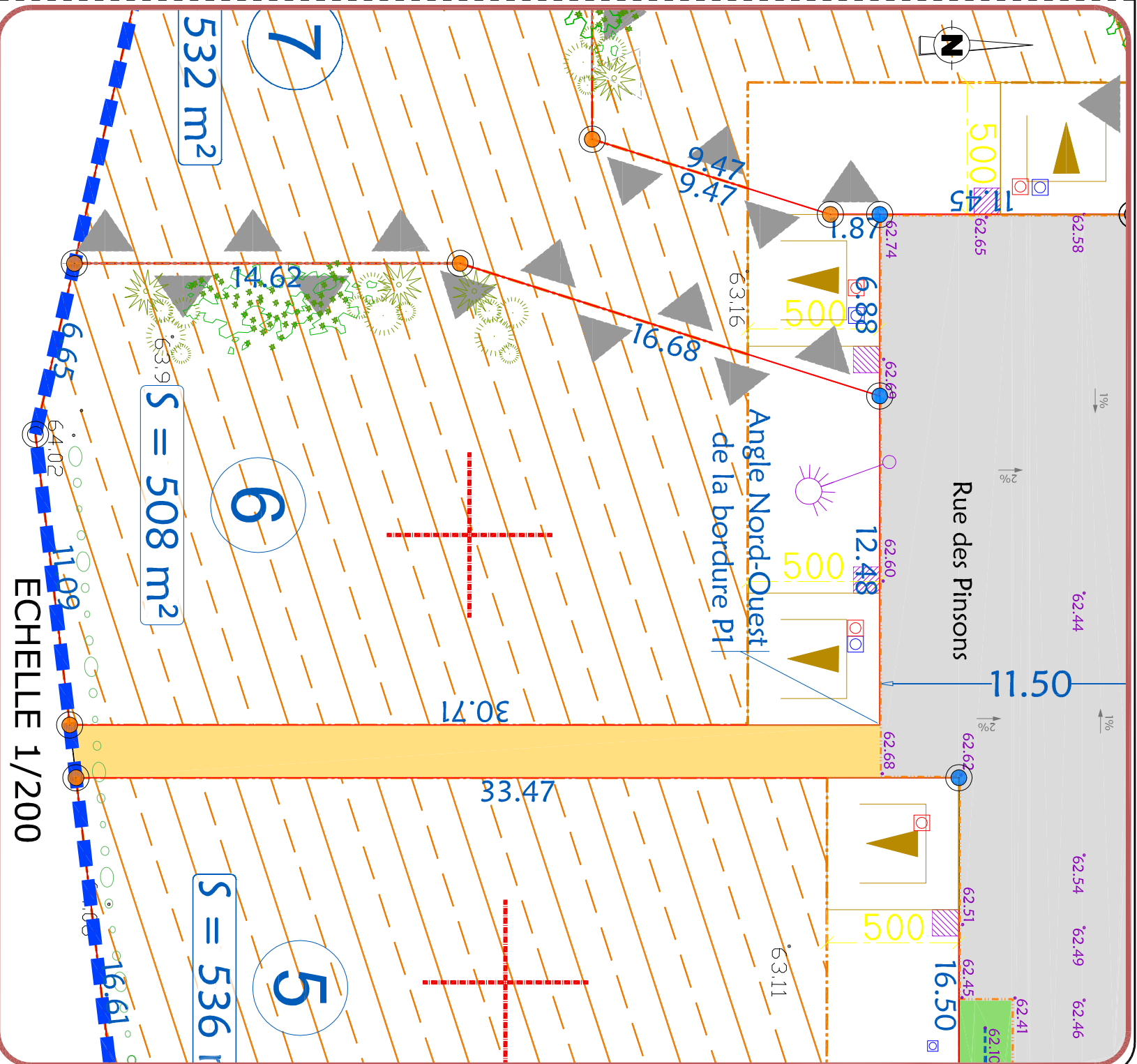
rdb architectes
STÉPHANE ROISNARD ARCHITECTE DPLG

15 bis rue de la Roë

49100 ANGERS

Tél: 02.53.91.46.53

e-mail : rdb.architectes@gmail.com



LEGENDE

- Périmètre du lotissement
- Voirie : enrobé 0/10 (150 kg/m²)
- Espaces verts ou noue : engazonnement
- Allée piétonne : sable stabilisé renforcé
- Point de niveau avant travaux
- Emplacement des réseaux souples
- Emplacement des branchements EU/EP
- Emplacement obligatoire de l'accès véhicules avec deux places de stationnement non closes
- Limite de lot
- Clôture entre lots rigide ou semi-rigide et plantations en quinconce
- Implantation autorisée
- Axe de la ligne de la façade principale
- Côte de voirie finie
- Emplacement poubelles (dépôt ponctuel)

NOTA :

- Les emplacements des coffrets, branchements et attentes sont donnés à titre indicatif.
- L'aménageur se réserve le droit de modifier ces emplacements pour toute raison d'ordre technique.