













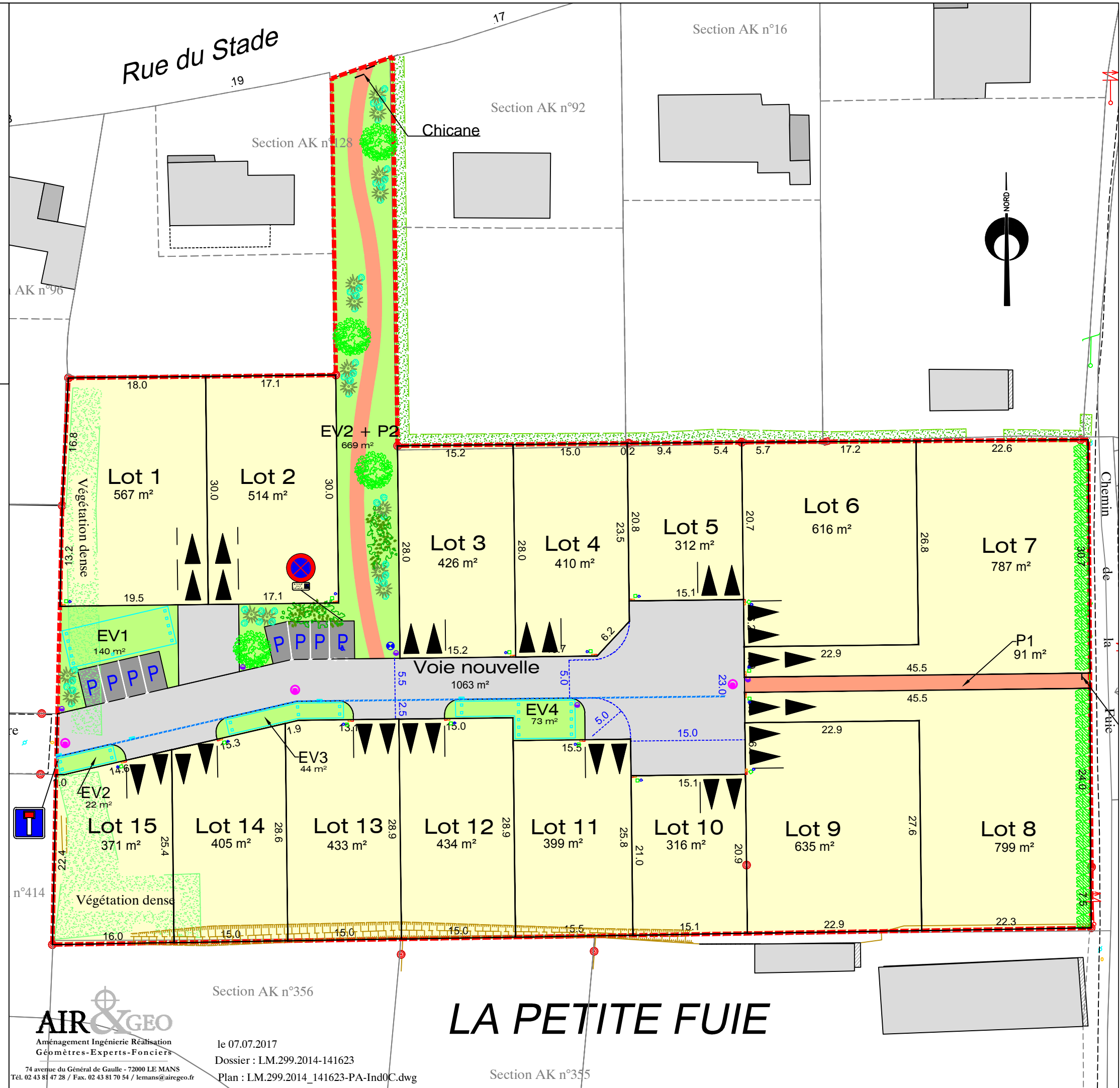


SARTHE (72)
Commune de MULSANNE
" LA FUIE "



Plan de composition
Echelle 1/500

-  Périmètre
-  Application cadastrale (tracé figuratif)
- Section E n°964 Référence cadastrale
-  Accès obligatoire au lot avec stationnement
-  6m
-  Arbres et arbuste d'ornement
Position et nombre donné à titre indicatif
-  Haie bocagère à planter
-  Grille - Regards EP - EU
-  Surface cessible
-  Espace vert - Chemins piétons
-  Chaussée - Stationnements
-  Marquage peinture
-  Stationnement "Visiteur"
-  Voie sans issue (C13a)
-  Panneau B6d + M6h



LA PETITE FUIE